



INTENDENCIA DE **MALDONADO**



CERTIFICACIÓN DE MEDICIÓN DE CIRCUITO DE RUTA
ReCorre Maldonado 2021 CUARTA ETAPA
PUNTA DEL ESTE
REPÚBLICA ORIENTAL DEL URUGUAY

CUARTA ETAPA RECORRE MALDONADO – PUNTA DEL ESTE 2021

FECHA: 4 de diciembre de 2021

LARGADA: 17 horas

PUNTOS KILOMETRICOS

| PUNTOS | LOCALIZACION |
|---------------|--|
| SALIDA | Rambla Gervasio Artigas, esquina Calle 30 LAS FOCAS |
| KM 1 | Rambla Gervasio Artigas, esquina calle 17 (EL ESTRECHO) |
| KM 2 | Rambla Gervasio Artigas, esquina calle 05 (EL FARO) |
| KM 2.5 | Rambla Gervasio Artigas, frente al primer aparato de estación saludable, frente al edificio Cruz del Sur |
| KM 3 | Rambla Gervasio Artigas, 50 m después de la esquina con calle 8 (EL TRINQUETE), frente al edificio Terrazas del Este |
| KM 4 | Rambla Gervasio Artigas, 30 m antes de la calle de la esquina con calle 25 (LOS ARRECIFES) |
| KM 5 | Rambla Gervasio Artigas, esquina oeste del Parador Los Dedos |

DESCRIPCION DE LAS CALLES DEL RECORRIDO

Salida desde Rambla Gervasio Artigas, esquina calle 30 (Las Focas), siguiendo toda la rambla, sin pasar por las calles del puerto, hasta 30 m después de la escultura Los Dedos, justo en línea con la esquina oeste del parador Los Dedos donde se producirá el retorno hasta el punto de Llegada en la esquina con la calle 30. **Observación:** Utilizar ambas sendas de la Rambla.


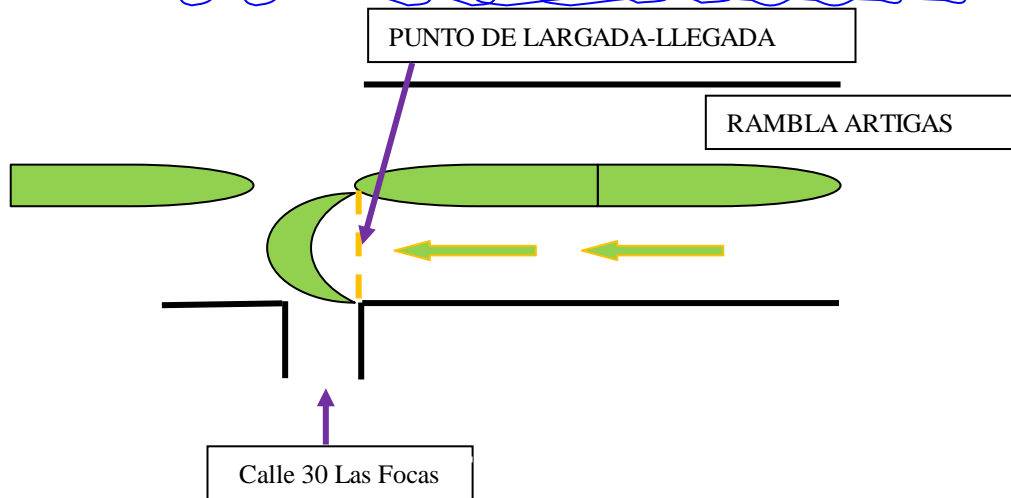


INTENDENCIA DE MALDONADO



CERTIFICACIÓN DE MEDICIÓN DE CIRCUITO DE RUTA
ReCorre Maldonado 2021 CUARTA ETAPA
PUNTA DEL ESTE
REPÚBLICA ORIENTAL DEL URUGUAY

LARGADA – LLEGADA



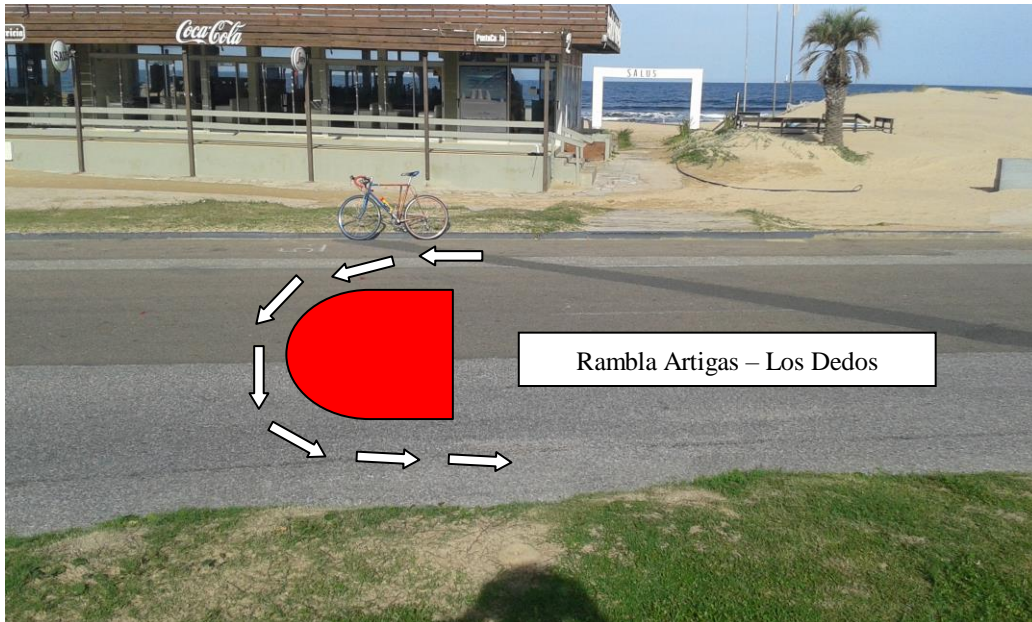


INTENDENCIA DE **MALDONADO**

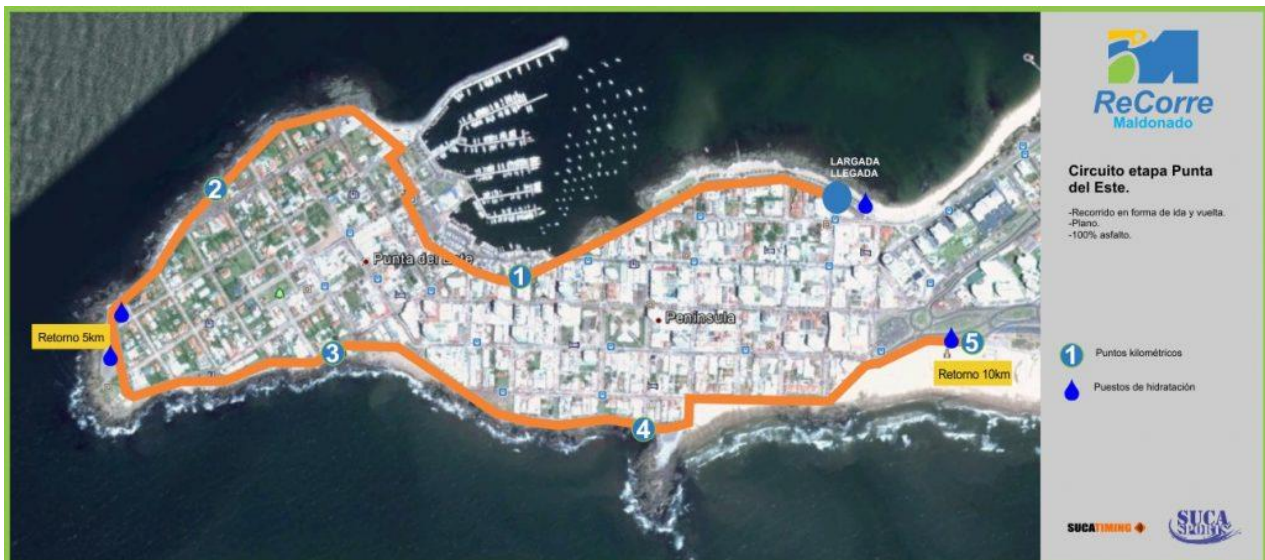


CERTIFICACIÓN DE MEDICIÓN DE CIRCUITO DE RUTA
ReCorre Maldonado 2021 CUARTA ETAPA
PUNTA DEL ESTE
REPÚBLICA ORIENTAL DEL URUGUAY

PUNTO DE RETORNO DE LOS 10 KM



RECORRIDO





INTENDENCIA DE **MALDONADO**



CERTIFICACIÓN DE MEDICIÓN DE CIRCUITO DE RUTA
ReCorre Maldonado 2021 CUARTA ETAPA
PUNTA DEL ESTE
REPÚBLICA ORIENTAL DEL URUGUAY